

















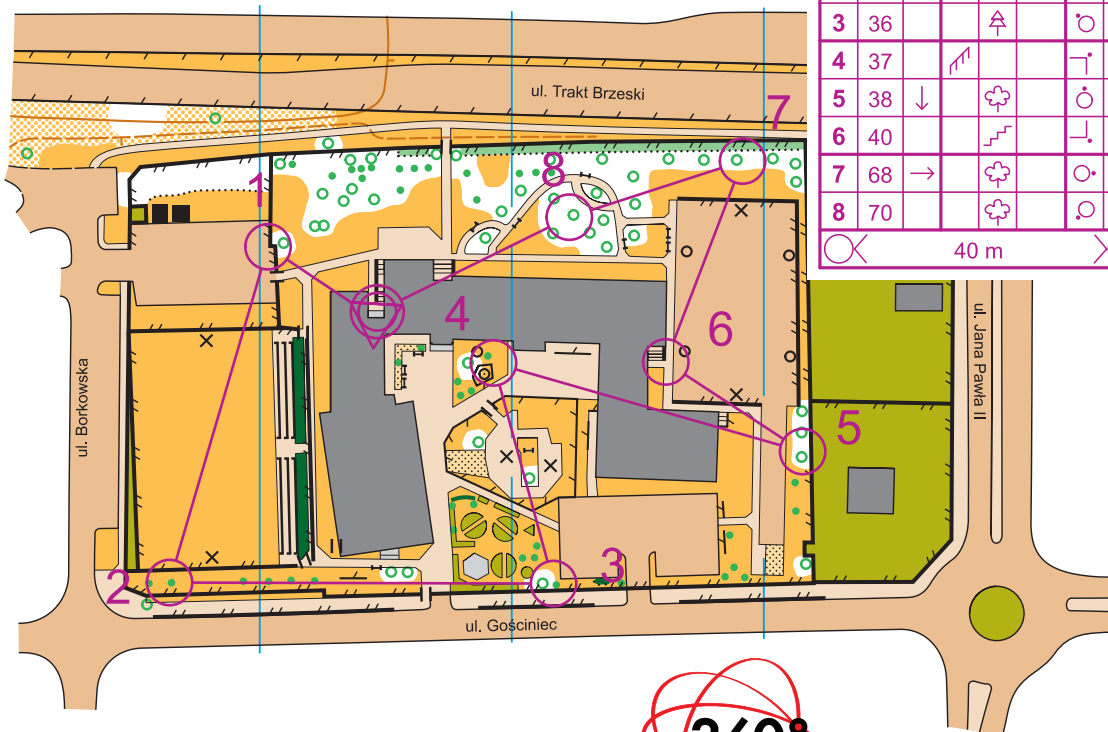
SZKOŁA PODSTAWOWA NR 173

1CM NA MAPIE TO 15M W TERENIE

SKALA 1:1500

LEGENDA

-  Teren piaszczysty
-  Teren otwarty
-  Teren półotwarty
-  Teren zadrzewiony
-  Żywopłot
-  Gęsty żywopłot
-  Budynek
-  Wiata
-  Teren prywatny, rabata
-  Chodnik
-  Jezdnia
-  Ławka
-  Kosz na boisku, stolik
-  Bramka na boisku
-  Warstwica
-  Granica kultur
-  Charakterystyczne duże drzewo
-  Charakterystyczne małe drzewo
-  Trybuna
-  Plot do przejścia
-  Plot nie do przejścia
-  Furtka



WesolInO 2 - 04.02.2017

	AK	0,4 km		
▷		■		≡
1	32	↗		└
2	34	⌒		○
3	36	⌒		○
4	37	↗		└
5	38	↓	⊕	○
6	40	↘		└
7	68	→	⊕	○
8	70		⊕	○

40 m

